

planaufstellende
Kommune:

Gemeinde Nünchritz
Glaubitzer Straße 10
01612 Nünchritz



Gemeinde Glaubitz
Bahnhofstraße 19
01612 Glaubitz



Projekt:

**2. Änderung des Flächennutzungsplans
der Verwaltungsgemeinschaft Nünchritz/ Glaubitz**

**Begründung zum Entwurf
Teil 2: Umweltbericht**

Erstellt:

Oktober 2024

Auftragnehmer:

büro.knoblich GmbH
LANDSCHAFTSARCHITEKTEN
Zschepplin · Erkner · Zschortau

Zur Mulde 25
04838 Zschepplin


Bearbeiter:

M.Sc. T. Rottwinkel

Projekt-Nr.

23-068

geprüft:


Dipl.-Ing. S. Winkler

Inhaltsverzeichnis		Seite
1	Anlass und Inhalt der Planänderung	3
2	Vorgehensweise und rechtliche Grundlagen	3
2.1	Ziele des Umweltschutzes	3
3	Beschreibung und Bewertung der voraussichtlichen erheblichen Umweltauswirkungen der Planung	6
3.1	Umweltrelevante Schutzgüter und Auswirkungen der Planung	6
3.2	Ergebnis der Umweltprüfung auf der Ebene des Flächennutzungsplanes	6
3.2.1	Standortbedingungen und Planungsziele	6
3.2.2	Beschreibung des derzeitigen Umweltzustandes	8
3.2.3	Prognose bei Durchführung der Planung	9
3.2.4	Auswertung und Eingriffsbewältigung	10
3.3	Bewertung des Eingriffs und der Ausgleichsmaßnahmen	10
3.4	Artenschutz	11
4	Flächenbilanz	11
5	zusätzliche Angaben.....	11
5.1	Verwendete technische Verfahren, Hinweise auf Schwierigkeiten bei der Zusammenstellung der Angaben und fehlende Kenntnisse	11
5.2	Maßnahmen zur Überwachung der Umweltauswirkungen	11
6	allgemein verständliche Zusammenfassung	11
Quellenverzeichnis.....		13

1 Anlass und Inhalt der Planänderung

Mit der 2. Änderung des Flächennutzungsplans (FNP) der Verwaltungsgemeinschaft Nünchritz/ Glaubitz soll das Ziel erreicht werden, zwei Flächen für die Landwirtschaft zwischen den Ortslagen Zschaiten, Roda und Weißig als sonstiges Sondergebiet „Photovoltaik“ (SO PV) darzustellen.

Für das Plangebiet liegt der für die Verwaltungsgemeinschaft Nünchritz/ Glaubitz mit Genehmigung des Landratsamtes Meißen am 04.10.2012 in Kraft getretene FNP vor.

Um die bauplanungsrechtlichen Voraussetzungen für den Bau und den Betrieb einer Photovoltaik-Freiflächenanlage zu schaffen, soll das Gebiet als sonstiges Sondergebiet gemäß § 11 BauNVO dargestellt werden. Der Flächennutzungsplan wird gemäß § 8 Abs. 3 BauGB im Parallelverfahren zum zugehörigen Bebauungsplanverfahren geändert.

Die Änderung des Flächennutzungsplans erfolgt für den Geltungsbereich des in Aufstellung befindlichen Bebauungsplans „Solarpark Nünchritz“ der Gemeinde Nünchritz. Sie ist erforderlich, weil die im besagten Bebauungsplan getroffenen Festsetzungen den aktuellen Darstellungen des wirksamen FNP entgegenstehen.

Entsprechend soll das betreffende Gebiet in der 2. Änderung des Flächennutzungsplans im Bereich des Geltungsbereichs des Bebauungsplans „Solarpark Nünchritz“ sowie angrenzender Flächen auf 67,6 ha als sonstiges Sondergebiet „Photovoltaik“ dargestellt werden.

2 Vorgehensweise und rechtliche Grundlagen

Für die Belange des Umweltschutzes wird im Bauleitplanverfahren eine Umweltprüfung durchgeführt, in der

- die voraussichtlichen erheblichen Umweltauswirkungen ermittelt und
- die ermittelten erheblichen Umweltauswirkungen in einem Umweltbericht beschrieben und bewertet werden (§ 2 Abs. 4 und § 2a Nr. 2 BauGB sowie Anlage 1 zum BauGB).

Gemäß Baugesetzbuch (BauGB) § 2 Abs. 4 Satz 5 beschränkt sich die Umweltprüfung im Bauleitplanverfahren - soweit bereits eine Umweltprüfung auf einer anderen Planungsstufe durchgeführt wurde - auf zusätzliche oder andere erhebliche Umweltauswirkungen (Abschichtungsregelung). Nach der amtlichen Begründung zum Europaanpassungsgesetz Bau (EAG Bau) besteht nicht nur die Möglichkeit eine Umweltprüfung der höherrangigen Planungsebene auf die nachgeordnete Planungsebene abzuschichten, sondern gilt auch umgekehrt (vgl. auch KUSCHNERUS et al., 2004).

Auf Ebene der Flächennutzungsplanung wird, aufgrund von umfangreicheren Untersuchungen auf Ebene der Bebauungsplanung, die Umweltprüfung für das B-Plangebiet „Solarpark Nünchritz“ auf eine komprimierte bzw. zusammengefasste Darstellung der Umweltauswirkungen beschränkt. Ergänzend erfolgt darüber hinaus an dieser Stelle die Fortschreibung der Flächenbilanz. Für eine detailliertere Darstellung der Umweltauswirkungen durch die Umsetzung des vorhabenbezogenen Bebauungsplans wird auf den Umweltbericht zum Bebauungsplan „Solarpark Nünchritz“ zur Satzungsfassung (BÜRO KNOBLICH GMBH, 2024) verwiesen.

2.1 Ziele des Umweltschutzes

Baugesetzbuch (BauGB)

Das BauGB regelt im Wesentlichen allgemeine Verfahrensfragen bei der Durchführung von Planungsverfahren. Dennoch wird in § 1 Abs. 6 Nr. 7 f verlangt, die Nutzung der erneuerbaren Energien bei der Aufstellung von Bauleitplänen besonders zu berücksichtigen. Ergänzend wird in § 1a Abs. 2 gefordert, die Notwendigkeit einer Umwandlung landwirtschaftlich genutzter Flächen zu begründen. Die dort angeführten Kriterien sind, abgesehen von Brachflächen, nicht anwendbar (Gebäudeleerstand, Baulücken und andere Nachverdichtungsmöglichkeiten).

In § 2 Abs. 4 BauGB ist bestimmt, dass für die Belange des Umweltschutzes nach § 1 Abs. 6 Nr. 7 und § 1 a BauGB eine Umweltprüfung durchzuführen ist, in der die voraussichtlichen erheblichen Umweltwirkungen unter Berücksichtigung der Anlage zum BauGB ermittelt und in einem Umweltbericht beschrieben und bewertet werden.

Die Ziele des Umweltschutzes, die für den Plan von Bedeutung sind, liegen

- in der Beachtung der naturschutzfachlichen Belange der Vermeidung, Minimierung und Kompensation voraussichtlicher Beeinträchtigungen des Landschaftsbildes sowie der Leistungsfähigkeit des Naturhaushaltes gemäß § 1 a Abs. 3 BauGB
- in der Entwicklung von extensivem Grünland, vor allem zwischen den Solarmodulen und an den Rändern der PVA, zur Schaffung von potenziellen Lebensräumen für unterschiedliche Vogelarten
- im sparsamen Umgang mit Boden bei der Entwicklung des Sondergebietes.

Bei der Aufstellung des Bebauungsplanes wurden o.g. Ziele insbesondere durch Vermeidungsmaßnahmen und festgesetzte Kompensationsmaßnahmen berücksichtigt, durch die Beeinträchtigungen der unterschiedlichen Schutzgüter möglichst minimiert bzw. vermieden werden können.

Bundesnaturschutzgesetz (BNatSchG)

Die Ziele hinsichtlich Natur und Landschaft werden in § 1 Abs. 1 BNatSchG aufgeführt: „Natur und Landschaft sind auf Grund ihres eigenen Wertes und als Grundlage für Leben und Gesundheit des Menschen auch in Verantwortung für die künftigen Generationen im besiedelten und unbesiedelten Bereich nach Maßgabe der nachfolgenden Absätze so zu schützen, dass

1. die biologische Vielfalt,
2. die Leistungs- und Funktionsfähigkeit des Naturhaushalts einschließlich der Regenerationsfähigkeit und nachhaltigen Nutzungsfähigkeit der Naturgüter sowie
3. die Vielfalt, Eigenart und Schönheit sowie der Erholungswert von Natur und Landschaft auf Dauer gesichert sind.

Grundsätzliche Umweltziele sind im Rahmen der Aufstellung eines B-Plans ein möglichst geringer Bodenverbrauch und der Schutz vorhandener naturschutzfachlich bedeutsamer Vegetationsstrukturen (v.a. Gehölze). Der Schutz der Vegetationsstrukturen umfasst dabei den Schutz von dort vorkommenden Tierarten.

Bei der Aufstellung des Bebauungsplans wurden o.g. Ziele insbesondere durch Vermeidungsmaßnahmen und festgesetzte Kompensationsmaßnahmen berücksichtigt, durch die Beeinträchtigungen der unterschiedlichen Schutzgüter möglichst minimiert bzw. vermieden werden können. Der zusätzlich zu erstellende artenschutzrechtliche Fachbeitrag (AFB) prüft, ob die Belange des §44 Abs. 1 Nr. 1 - 4 BNatSchG berührt werden.

Gesetz zum Schutz vor schädlichen Umwelteinwirkungen durch Luftverunreinigungen, Geräusche, Erschütterungen und ähnliche Vorgänge (Bundes-Immissionsschutzgesetz - BImSchG)

Die Vorgaben des BImSchG dienen nach § 1 Abs. 2 der integrierten Vermeidung und Minimierung schädlicher Umwelteinwirkungen durch Emissionen in Luft, Wasser und Boden unter Einbeziehung der Abfallwirtschaft zur Absicherung eines hohen Schutzniveaus für die Umwelt. Durch Schutz- und Vorsorgemaßnahmen gegen Gefahren sollen erhebliche Nachteile und Belästigungen vermieden werden. Umwelteinwirkungen können gem. § 3 des BImSchG u.a. durch Luftverunreinigungen, Erschütterungen, Geräusche, Licht oder Strahlen verursacht werden.

Freiflächen-Photovoltaikanlagen arbeiten grundsätzlich emissionsfrei. Lediglich Blendwirkungen sind generell möglich und deshalb näher zu untersuchen.

Raumordnungsgesetz (ROG)

Das ROG als Bundesrecht definiert den umfassenden Rahmen aus Handlungsoptionen und -bedingungen, innerhalb dessen Abwägungen vorzunehmen und Entscheidungen auf der Planungsebene zu treffen sind. Primäres Ziel ist es u.a. „unterschiedliche Anforderungen an den Raum aufeinander abzustimmen und die auf der jeweiligen Planungsebene auftretenden Konflikte auszugleichen“ (§ 1 Abs. 1 Satz 1). Im vorliegenden Fall ergeben sich keine Konflikte, da u.a. das entsprechende Kapitel 4 „Freiraumentwicklung“ des Regionalplans Oberes Elbtal/Osterzgebirge (RPV 2020) im Urteil der Normenkontrollsache (Az.: 1 C 75/21) des Sächsischen OVG vom 23.11.2023 für unwirksam erklärt wurde. Vorranggebiete nach § 7 Abs. 3 Nr. 1 ROG und Vorbehaltsgebiete nach § 7 Abs. 3 Nr. 2 ROG sind für das Plangebiet somit nicht ausgewiesen.

Gesetz für den Ausbau Erneuerbarer Energien (Erneuerbare-Energien-Gesetz - EEG)

Durch das Gesetz soll insbesondere im Interesse des Klima- und Umweltschutzes u. a. eine nachhaltige Entwicklung der Energieversorgung ermöglicht werden.

Um das benannte Ziel zu erreichen, sollte sich entsprechend der bisherigen Regelungen der Anteil des aus erneuerbaren Energien erzeugten Stroms am Bruttostromverbrauch zunächst bis zum Jahr 2030 auf 65 Prozent erhöhen und bis zum Jahr 2050 sollte die gesamte Stromerzeugung in Deutschland treibhausgasneutral erfolgen (Urfassung des EEG 2021 vom 21. Dezember 2020).

Aufgrund der derzeitigen politischen Entwicklungen wird das Erneuerbare-Energien-Gesetz zugunsten der Beschleunigung des Ausbaus der erneuerbaren Energien aktuell stetig fortgeschrieben und novelliert. Die Abhängigkeit von fossilen Energieträgern soll weiter massiv verringert werden.

Den ambitionierten Zielsetzungen der Bundesregierung zum Ausbau der erneuerbaren Energien finden in dem seit dem 01.01.2023 geltenden EEG 2023 Einzug, das die Steigerung des Anteils erneuerbarer Energien am Bruttostromverbrauch bis zum Jahr 2030 auf mindestens 80 Prozent vorsieht. Die Förderkulisse des EEG wird des Weiteren neben den bisherigen Flächenkategorien wie Konversionsflächen und Seitenrandstreifen um Agri-PV, Floating-PV und Moor-PV erweitert.

Eine weitere wesentliche Weichenstellung für die Erreichung dieser Zielsetzung ging mit der Novellierung des EEG aus der zweiten Jahreshälfte 2022 einher. Durch den neuen § 2 EEG wird die Nutzung erneuerbarer Energien als überragendes öffentliches Interesse definiert, die der öffentlichen Sicherheit dient. Damit sollen die erneuerbaren Energien bis zum Erreichen der Treibhausgasneutralität als vorrangiger Belang in die Schutzgüterabwägung eingebracht werden.

Ferner werden die Kriterien der förderfähigen Flächen für Anlagen zur Erzeugung von Strom aus solarer Strahlungsenergie im § 48 Abs. 1 EEG benannt. Hierzu gehören demnach auch Konversionsstandorte aus wirtschaftlicher, verkehrlicher, wohnungsbaulicher oder militärischer Nutzung sowie Flächen, die längs von Autobahnen oder Schienenwegen in einer Entfernung bis zu 500 m, gemessen vom äußeren Rand der befestigten Fahrbahn, liegen. Die Förderfähigkeit einer Fläche entscheidet demnach maßgebend über eine Nutzung zur Erzeugung Erneuerbarer Energie auf der Grundlage solarer Strahlungsenergie.

Die Realisierung einer flächenhaften Photovoltaik-Freiflächenanlage trägt dazu bei, die Zielsetzungen der Bundesregierung in Hinblick auf den Ausbau erneuerbarer Energien zu erreichen. Vor allem aber wird das Vorhaben entsprechend der Novellierung des EEG (EEG 2023) als überragendes öffentliches Interesse eingestuft und dient der öffentlichen Sicherheit, was der Umsetzung des Vorhabens eine besonders hohe Bedeutung beimisst.

Sächsisches Naturschutzgesetz (SächsNatSchG):

In diesem Gesetz werden Ziele des BNatSchG landesspezifisch konkretisiert. Im Geltungsbereich des Bebauungsplans befinden sich keine gemäß § 30 BNatSchG i. V. m. § 21 SächsNatSchG gesetzlich geschützten Biotope.

Gesetz zum Schutz und zur Pflege der Kulturdenkmale im Freistaat Sachsen (Sächsisches Denkmalschutzgesetz):

Das Gesetz formuliert Grundsätze, die bei der Entdeckung, Entfernung bzw. Umsetzung von Kulturdenkmälern zu beachten sind. Innerhalb des Geltungsbereichs befinden sich keine bekannten Denkmäler.

3 Beschreibung und Bewertung der voraussichtlichen erheblichen Umweltauswirkungen der Planung

3.1 Umweltrelevante Schutzgüter und Auswirkungen der Planung

Im Sinne einer verständlichen Aufbereitung der Umweltauswirkungen durch den Planungsstandort wird im nachfolgenden eine komprimierte Vorgehensweise zugunsten der schnelleren Erfassbarkeit und Nachvollziehbarkeit angewendet.

Es erfolgt die schutzgutbezogene Ermittlung, Beschreibung bzw. Darstellung und Bewertung der Umweltauswirkungen, die mit der 2. Änderung des FNP Nünchritz/Glaubitz einhergehen. Abschließend erfolgt eine dreistufige Bewertung der geplanten Photovoltaik-Freiflächenanlage bezüglich ihrer Umweltverträglichkeit aufgrund der ermittelten Konfliktintensität. Es können hierbei folgende Einstufungen getroffen werden:

- geringe Konfliktintensität: umweltverträglicher Standort
- mittlere Konfliktintensität: bedingt umweltverträglicher Standort
- hohe Konfliktintensität: umweltunverträglicher Standort

3.2 Ergebnis der Umweltprüfung auf der Ebene des Flächennutzungsplanes

Die 2. Änderung des Flächennutzungsplans der Verwaltungsgemeinschaft Nünchritz - Glaubitz wird bei bestehender Vorprägung durch die technische Überprägung der Umgebung (Chemiepark Wacker Chemie GmbH), der angrenzenden Nutzungen (intensive Landwirtschaft) und die aktuelle Nutzung der Fläche selbst als Ackerbau als umweltverträglicher Standort mit überwiegend geringer Konfliktintensität bewertet. Der Standort ist für die Ausweisung einer Sonderbaufläche im Rahmen der vorbereitenden Bauleitplanung geeignet.

Im Sinne der Abschichtung gemäß § 2 Abs. 4 BauGB sind die Bewertungen und Prognosen der vorbereitenden Bauleitplanung innerhalb der verbindlichen Bauleitplanung, im parallellaufenden Bebauungsplanverfahren, weiter zu untersetzen.

3.2.1 Standortbedingungen und Planungsziele

Im wirksamen Flächennutzungsplan der Verwaltungsgemeinschaft Nünchritz - Glaubitz ist der Änderungsbereich als Fläche für die Landwirtschaft dargestellt (vgl. Abb. 1). Durch die 2. Änderung soll diese Fläche als sonstiges Sondergebiet „Photovoltaik“ und Sondergebiet „Batteriespeichersystem“ erfasst werden.

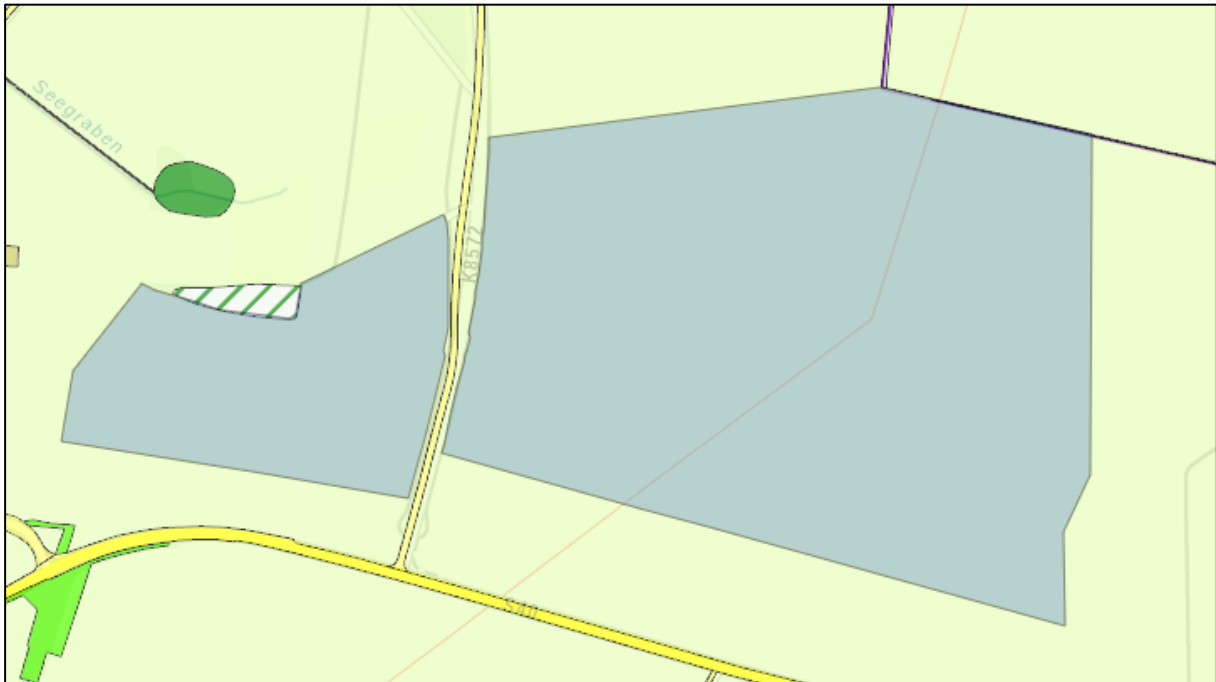


Abb. 1: Auszug aus dem wirksamen Flächennutzungsplan (Änderungsbereich = blaue Fläche)

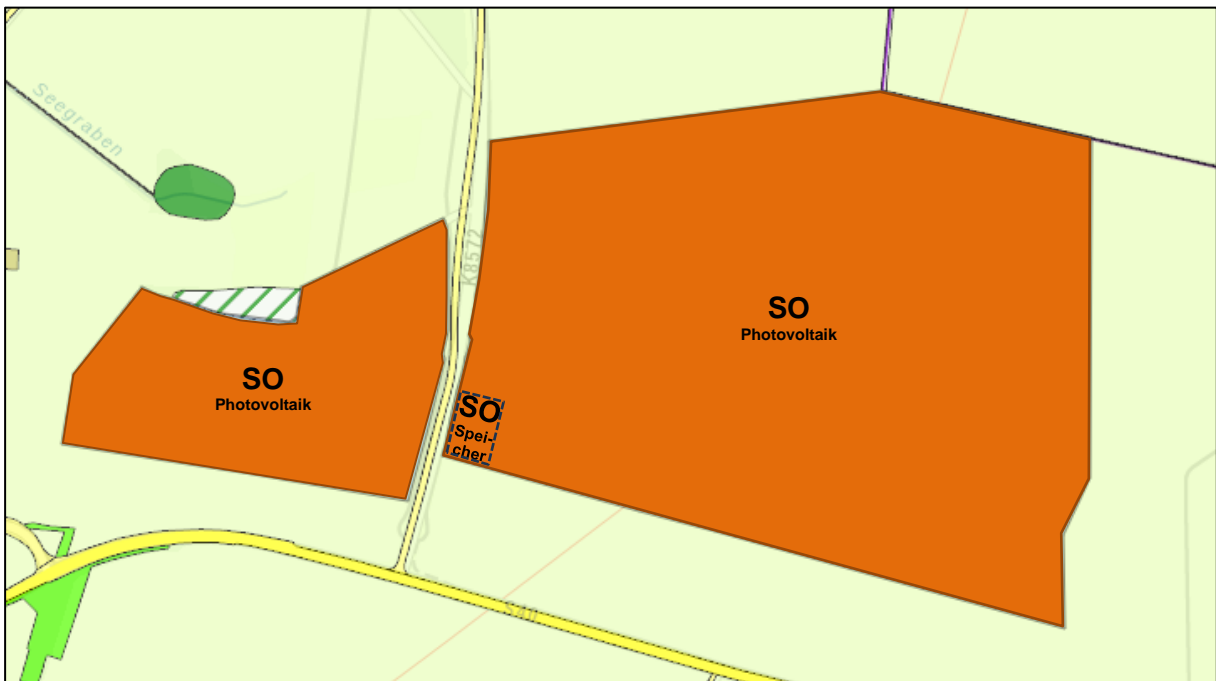


Abb. 2: Planfläche 2. FNP-Änderung

Die Eckdaten des Planungsraums werden im nachfolgenden Steckbrief zusammengefasst:

Gemeinde	Nünchritz
Gemarkung	Zschaiten, Weißig
Lage	zwischen den Ortslagen Zschaiten, Roda und Weißig
Größe	67,6 ha
Festsetzung FNP Ist-Zustand	Flächen für die Landwirtschaft

Nutzung aktuell	Ackerbauliche Nutzung
Festsetzung FNP Planziel	sonstiges Sondergebiet „Photovoltaik“ sonstiges Sondergebiet „Speicher“
Bemerkung	Bebauungsplanverfahren wird parallel durchgeführt

3.2.2 Beschreibung des derzeitigen Umweltzustandes

Tab. 1 Bewertung der einzelnen Schutzgüter im Ist-Zustand

Schutzgut	Zustandsbewertung*	Bemerkung
Fläche	I	<ul style="list-style-type: none"> kulturlandschaftliche Ausprägung durch Intensiväcker
Boden	II	<ul style="list-style-type: none"> vorhandene Belastung durch intensive landwirtschaftliche Nutzung (Ackerbau) überwiegend Braunerden seit Jahrzehnten bzw. Jahrhunderten landwirtschaftliche Nutzung der Fläche
Wasser	I	<ul style="list-style-type: none"> kein Überschwemmungs-, Trinkwasserschutz- und Heilquellenschutzgebiet keine Oberflächengewässer
Klima / Luft	I	<ul style="list-style-type: none"> Übergangslage vom Elbtief- zum Hügelland Jahresdurchschnittstemperatur 11,1 °C klimatisch gering belastet mittlere lufthygienische Funktion, keine besondere lufthygienische Ausgleichsfunktion
Pflanzen / Biotope	I	<ul style="list-style-type: none"> geringes Artenspektrum, geprägt durch intensive landwirtschaftliche Nutzung
Tiere	II	<ul style="list-style-type: none"> offenlandbezogene, ubiquitäre Artenausstattung gering differenzierte Lebensräume potentielle Habitate für bodenbrütende Vögel potentielle Habitate für die Zauneidechse entlang der Gehölzflächen und der Straße (Kartierungen im Zuge der Entwurfserstellung 2024) Beeinträchtigung durch intensive Landwirtschaft
biologische Vielfalt	II	<ul style="list-style-type: none"> geringe Artenvielfalt, vorw. offenlandbezogenes Artenspektrum gering differenzierte Lebensräume Vorbelastung durch landwirtschaftliche Nutzung
Landschaft / Ortsbild	I	<ul style="list-style-type: none"> nutzungsgeprägtes Landschaftsbild (Landwirtschaftsflächen und Kreisstraße), geringe landschaftliche Bedeutung keine Freizeit-/Erholungsnutzung im Plangebiet
Mensch	II	<ul style="list-style-type: none"> geringe öffentliche Nutzungsmöglichkeiten
Kultur- / Sachgüter	II	<ul style="list-style-type: none"> archäologisches Denkmal, Flurstücke 397 und 398, Gemarkung Weißig: „Flachgräber Jungbronzezeit, D-71930-02“
Anfälligkeit für schwere Unfälle / Katastrophen	I	<ul style="list-style-type: none"> Starkregenereignisse: aufgrund der flachen Topografie des Plangebiets und seiner Kleinflächigkeit ist bei einem Starkregenereignis (z.B. durch Sturzfluten oder Schlammlawinen) nicht mit einer erheblichen Beeinträchtigung zu rechnen
Gesamt	I-II	

*Beeinträchtigung / Belastung des derzeitigen Umweltzustandes: I – gering, II – mittel, III – hoch

3.2.3 Prognose bei Durchführung der Planung

Tab. 2 Prognose der nachteiligen Auswirkungen auf die einzelnen Schutzgüter durch die Planung

Schutzgut	Prognose*	Bemerkung
Fläche	I	<ul style="list-style-type: none"> zusätzliche Flächenversiegelung von geringer Größe (ca. 0,8 ha Voll- und Teilversiegelung) geringe Beeinträchtigung
Boden	I-II	<ul style="list-style-type: none"> keine planbedingten stofflichen Beeinträchtigungen Kompensationsmaßnahmen sind im BP festzusetzen Begrenzung des Versiegelungsgrads auf Mindestmaß geringe Beeinträchtigungen der Bodenfunktionen mit steigendem Versiegelungsgrad
Wasser	I-II	<ul style="list-style-type: none"> Begrenzung des Versiegelungsgrads auf Mindestmaß geringe Beeinträchtigungen des Boden-Wasserhaushalts mit steigendem Versiegelungsgrad
Klima / Luft	I	<ul style="list-style-type: none"> geringe Veränderungen der lokalklimatischen Verhältnisse
Pflanzen / Biotop	I	<ul style="list-style-type: none"> Neuanlage extensiv bewirtschaftetes Grünland (Brachfläche) randlich und seitlich der Modultische als Ausgleichsmaßnahme (Festsetzung im BP) Neuanlage Hecke mit heimischen, standortgerechten Gehölzen als Gestaltungsmaßnahme (Festsetzung im BP) Pflegekonzept zur extensiven Bewirtschaftung des anzulegenden extensiv bewirtschafteten Grünlands (Brachfläche) Zulassen von Ruderalflächen unter den Modultischen Keine erhebliche Beeinträchtigung, da Aufwertung hinsichtlich des Biotopwerts
Tiere	I-II	<ul style="list-style-type: none"> Einzäunung des Plangebietes mit einer Bodenfreiheit von ca. 20 cm zur Kleintierdurchlässigkeit vorwiegend baubedingte Beeinträchtigungen, welche durch Vermeidungs- und Minderungsmaßnahmen vermieden werden Pflegekonzept zur konfliktfreien Bewirtschaftung der Fläche nach Durchführung des Vorhabens Neuschaffung div. Lebensräume (z. B. für gehölzgebundene Tierarten) durch Heckenpflanzung und Anlage eines extensiv bewirtschafteten Grünlands (Brachfläche) (Festsetzung im BP), sowie Mindestmodulreihenabstand von 3,50 m und 1 ha Grünstreifen für Feldlerchen
biologische Vielfalt	I	<ul style="list-style-type: none"> Erhöhung Biotopausstattung (vgl. Pflanzen und Tiere) Neuanpflanzungen mit heimischen Gehölzarten keine Beeinträchtigung
Landschaft / Ortsbild	I	<ul style="list-style-type: none"> Einbindung der PVA in die Umgebung durch die Neuanlage einer Hecke mit heimischen, standortgerechten Gehölzen als Gestaltungsmaßnahme (Festsetzung im BP) geringfügige Veränderung des technisch überprägten Landschaftsbilds, fügt sich in Umgebung ein
Mensch	I	<ul style="list-style-type: none"> keine Beeinträchtigung
Kultur- / Sachgüter	II	<ul style="list-style-type: none"> bau- und anlagebedingte Beeinträchtigungen des Bodendenkmals „Flachgräber Jungbronzezeit, D-71930-02“
Anfälligkeit für schwere Unfälle / Katastrophen	I	<ul style="list-style-type: none"> Starkregenereignisse: aufgrund der flachen Topografie des Plangebiets und seiner Kleinflächigkeit ist bei einem Starkregenereignis (z.B. durch Sturzfluten oder Schlammlawinen) nicht mit einer erheblichen Beeinträchtigung zu rechnen
Gesamt	I-II	

*Auswirkungen: I – nachrangig, II – mittel, III – hoch

3.2.4 Auswertung und Eingriffsbewältigung

Tab. 3 Zusammenfassende Beurteilung der Planung auf die Umwelt

Planungsaspekt	Beurteilung
beachtliche Umweltschutzziele	<ul style="list-style-type: none"> • gesetzliche Vorgaben sind zu beachten • Festsetzung von Vermeidungs-, Minderungs- und Kompensationsmaßnahmen im Bebauungsplan • Gewährleistung Artenschutz
Prognose bei Nullvariante	<ul style="list-style-type: none"> • intensive landwirtschaftliche Nutzung der Fläche besteht weiterhin • keine Verbesserung für Schutzgüter (insbesondere Pflanzen/Biotope, Tiere, biologische Vielfalt) kurz- bis mittelfristig zu erwarten, aber auch keine wesentliche Verschlechterung
erhebliche Auswirkungen	<ul style="list-style-type: none"> • Auswirkungen auf Schutzgüter Boden und Biotope • erheblichen Auswirkungen werden durch Ausgleichsmaßnahmen kompensiert
Eingriff	<ul style="list-style-type: none"> • das Vorhaben stellt infolge d. rechtl. Vorgaben einen Eingriff in Natur u. Landschaft dar • Festsetzung von Kompensationsmaßnahmen in der verbindlichen Bauleitplanung
Vermeidungsmaßnahmen	<ul style="list-style-type: none"> • Umsetzung des Vorhabens nach dem Stand der Technik und guter fachlicher Praxis • Vermeidungsmaßnahmen zur Reduzierung der Bodenversiegelung und Emissionen, zum Schutz des Grundwassers, zur Vermeidung der Störung des Brutgeschäfts der Avifauna und zum Erhalt von faunistischen Fortpflanzungs- und Lebensstätten
Verringerungsmaßnahmen	<ul style="list-style-type: none"> • angemessene grünordnerische Einbindung in den umgebenden Orts- und Landschaftsraum durch Ergänzung von Gehölzflächen
Pflegemaßnahmen	<ul style="list-style-type: none"> • konfliktfreie Bewirtschaftung der Fläche zum Schutz der bodenbrütenden Avifauna
Kompensation	<ul style="list-style-type: none"> • im Umweltbericht zum zugehörigen Bebauungsplan erfolgt eine quantitative Bilanzierung nach SMUL (2009) • Kompensationsmaßnahmen vollständig innerhalb des Plangebietes möglich
Bedarf	<ul style="list-style-type: none"> • Ermittlung auf der Grundlage konkreter Flächenbilanzen im Umweltbericht zum zugehörigen Bebauungsplan (Abschichtung)
Bewertung	<ul style="list-style-type: none"> • Vorprägung ist durch intensive landwirtschaftliche Nutzung und der technischen Überprägung des Plangebiets gegeben • umweltverträglicher Standort mit insgesamt geringer bis mittlerer Konfliktdensität • Konflikte sind zu bewältigen, so dass keine erheblichen Umweltauswirkungen verbleiben
Empfehlung	<p>Standort ist für das Planvorhaben geeignet, unter Berücksichtigung der Belange von Natur und Landschaft in der verbindlichen Bauleitplanung</p>

*Auswirkungen: I – nachrangig, II – mittel, III – hoch

3.3 Bewertung des Eingriffs und der Ausgleichsmaßnahmen

Die 2. Änderung des FNP Nünchritz/Glaubitz stellt einen ausgleichspflichtigen Eingriff dar. Diese Eingriffe sind entsprechend der §§ 1a und 9 Abs. 1a BauGB auszugleichen bzw. zu ersetzen. Die erforderliche, exakte Eingriffs-/Ausgleichsbilanzierung sowie die Festsetzung von konkreten Ausgleichs- und Ersatzmaßnahmen bleiben der verbindlichen Bauleitplanung vorbehalten und sind derzeit in paralleler Vorbereitung.

3.4 Artenschutz

Die Belange des Artenschutzes (§ 44 BNatSchG) sind zu beachten. Für den derzeit im Parallelverfahren aufzustellenden Bebauungsplan „Solarpark Nünchritz“ wurde im Rahmen des Umweltberichts ein integrierter Artenschutzfachbeitrag (AFB) erstellt, der die artenschutzrechtliche Betroffenheit der besonders und streng geschützten Arten (Anhang IV-Arten der FFH-RL, europäische Vogelarten i. S. v. Art. 1 VSchRL) prüft.

Im AFB werden die Wirkungen auf die Arten und ihre lokalen Populationen nachvollziehbar dargestellt. Der AFB kommt unter Berücksichtigung von Vermeidungsmaßnahmen zu dem Ergebnis, dass bei Durchführung des Vorhabens unter Berücksichtigung der getroffenen Vermeidungs-/Verringerungs- sowie Ausgleichmaßnahmen artenschutzrechtliche Verbotstatbestände vermeidbar sind. Eine Ausnahme gemäß § 45 Abs. 7 BNatSchG i.V.m. Art. 16 FFH-RL ist deshalb nicht erforderlich. Die Ergebnisse können auf die FNP-Änderung übertragen werden.

4 Flächenbilanz

Der Geltungsbereich der 2. Änderung des FNP Nünchritz/Glaubitz erfolgt für das geplante „Sondergebiet Photovoltaik“ und „Sondergebiet Batteriespeichersystem“ des Bebauungsplans „Solarpark Nünchritz“, welcher insgesamt eine Flächengröße von ca. 67,6 ha beträgt.

5 zusätzliche Angaben

5.1 Verwendete technische Verfahren, Hinweise auf Schwierigkeiten bei der Zusammenstellung der Angaben und fehlende Kenntnisse

Die hier vorgenommenen Bewertungen und Prognosen basieren auf dem gegenwärtigen Kenntnisstand aus dem parallellaufenden Bebauungsplanverfahren und wurden unter Berücksichtigung geltender Gesetzlichkeiten vorgenommen. Für den FNP wird erwartet, dass die aufgezeigten Konfliktpotenziale lösbar sind und eine Abschichtung auf die Ebene der verbindlichen Bauleitplanung gerechtfertigt ist.

5.2 Maßnahmen zur Überwachung der Umweltauswirkungen

Die Gemeinde, die zuständigen Behörden und die Öffentlichkeit nehmen die erforderlichen Kontroll- und Monitoringfunktionen wahr. Die zu vertretenden Belange des Umweltschutzes (v. a. Maßnahmen zur Vermeidung, Minimierung sowie Ausgleich- und Ersatz) und die Fragen der Umweltüberwachung sind in das Monitoring einzubeziehen.

6 allgemein verständliche Zusammenfassung

Die Gemeinde Nünchritz plant die Errichtung einer Freiflächen-Photovoltaikanlage (einschl. Nebenanlagen) auf einem intensiv genutzten Ackerstandort zu beiden Seiten der K8572 zwischen den Ortslagen Zschaiten, Roda und Weißig.

Für das Plangebiet liegt der für die Verwaltungsgemeinschaft Nünchritz/ Glaubitz am 04.10.2012 in Kraft getretene FNP vor. Das hier betrachtete Plangebiet ist im wirksamen Flächennutzungsplan der Gemeinde Nünchritz/Glaubitz als „Fläche für Landwirtschaft“ dargestellt. Der wirksame Flächennutzungsplan soll dementsprechend geändert und als „sonstiges Sondergebiet (SO) Photovoltaik“ und „SO Batteriespeichersystem“ festgesetzt werden.

Im Rahmen der Umweltprüfung zum parallel aufgestellten Bebauungsplan wird festgestellt, dass dem Vermeidungsgebot gemäß § 15 BNatSchG entsprochen wird. Die Umwandlung von intensiv genutzten Ackerstandorten in eine Grünlandfläche (Biotoptyp „Abstandsfläche,

gestaltet“) auf insgesamt ca. 67,6 ha stellt langfristig gesehen eine großflächige Aufwertung für die Schutzgüter des Naturhaushaltes dar.

Die flächig aufgestellten Solarmodule werden aufgrund der Standortwahl entlang der K8572 das aktuelle, bereits vorbelastete Landschaftsbild nicht nachhaltig negativ verändern.

Im Rahmen des artenschutzrechtlichen Beitrags wird festgestellt, dass bei Umsetzung des Planvorhabens unter Beachtung der getroffenen Vermeidungs- und Kompensationsmaßnahmen, keine Verbotstatbestände des § 44 Abs. 1 BNatSchG erfüllt werden.

Bei einer Nichtdurchführung der Planung werden die Flächen weiterhin intensiv durch die landwirtschaftliche Produktion genutzt.

Büro Knoblich GmbH Landschaftsarchitekten

Zschepplin, 02.10.2024

Quellenverzeichnis

BÜRO KNOBLICH (2024-A): Bebauungsplan „Solarpark Nünchritz“. Begründung zum Entwurf. Teil 2: Umweltbericht Oktober 2024.

KUSCHNERUS, U.; GÜNTHER, H.; STEHR, V. (2004): Rechtsprechungsübersicht | Aus der neueren Rechtsprechung des Oberverwaltungsgerichts zum Bauplanungs- und Bauordnungsrecht | NWVBI 2004, 297-304.

SMUL - SÄCHSISCHES STAATSMINISTERIUM FÜR UMWELT UND LANDWIRTSCHAFT (2009): Handlungsempfehlung zur Bewertung und Bilanzierung von Eingriffen im Freistaat Sachsen. Dresden.